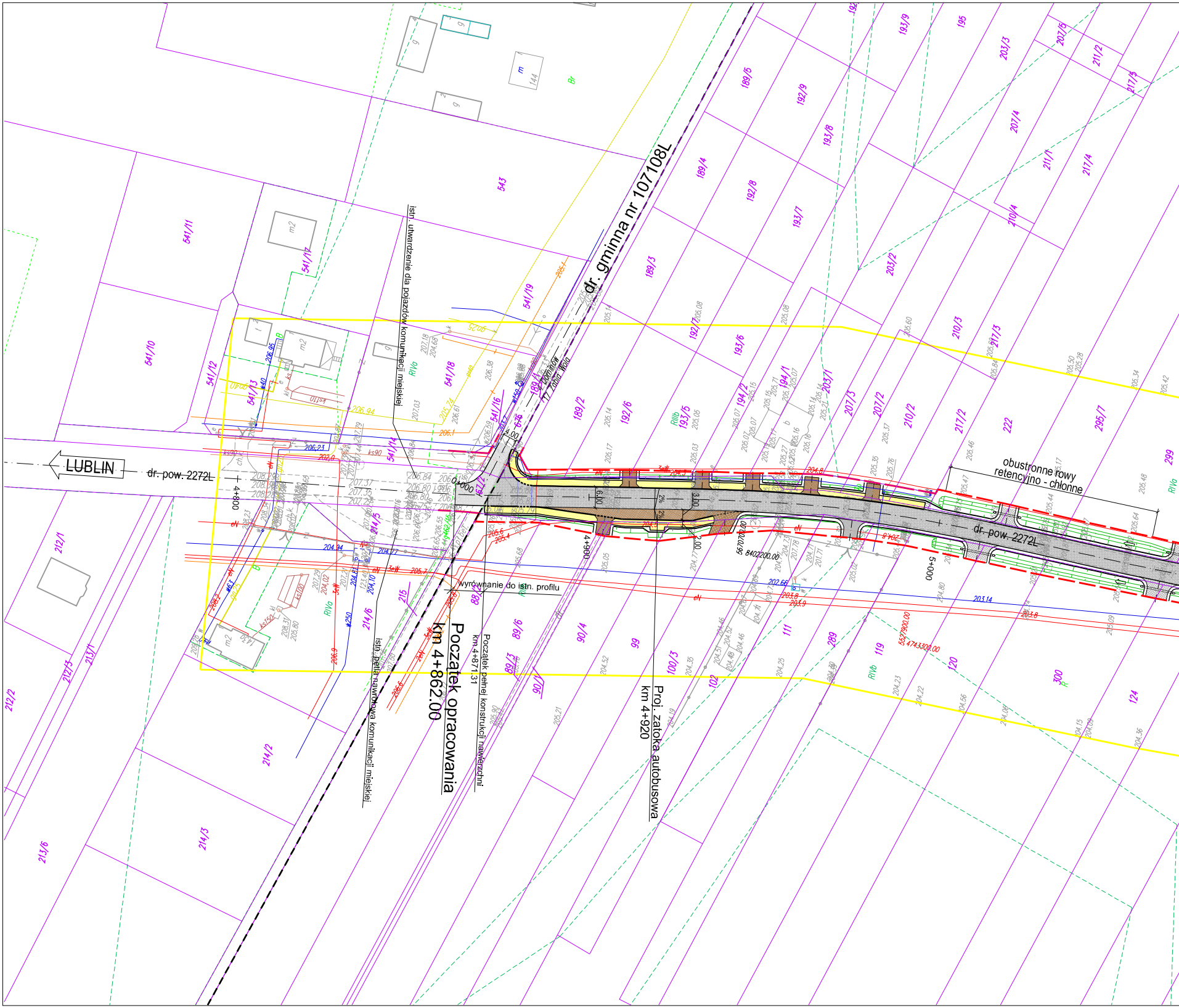
LUBLIN
dr. pow. 2272L
dr. gminna nr 107108L
istn. utwardzenie dla pojazdów komunikacji miejskiej
Początek opracowania
km 4+862.00
Początek pełnej konstrukcji nawierzchni
km 4+871.31
wyrównanie do istn. profilu
istn. pętla nawrotowa komunikacji miejskiej
Proj. zatoka autobusowa
km 4+920
obustronne rowy retencyjno - chłonne
4+800
4+900
5+000
0+000
Dominów
Żabia Wola
6.00
3.00
4.00
2%
5670700.00
8402200.00
5527900.00
4743300.00
541/11
541/10
541/12
541/13
541/17
541/18
541/19
541/16
541/14
543
189/6
189/4
189/3
189/2
189/1
192/9
192/8
192/7
192/6
193/9
193/8
193/7
193/6
193/5
194/1
194/2
195
203/3
203/2
203/1
207/5
207/4
207/3
207/2
210/4
210/3
210/2
211/2
211/1
217/5
217/4
217/3
217/2
222
295/7
299
212/1
212/2
212/3
213/1
213/6
214/2
214/3
214/5
214/6
215
88
89/6
89/3
90/4
90/1
99
100/3
102
111
119
120
124
289
300
RIVa
RIVb
RIIIb
Br
R

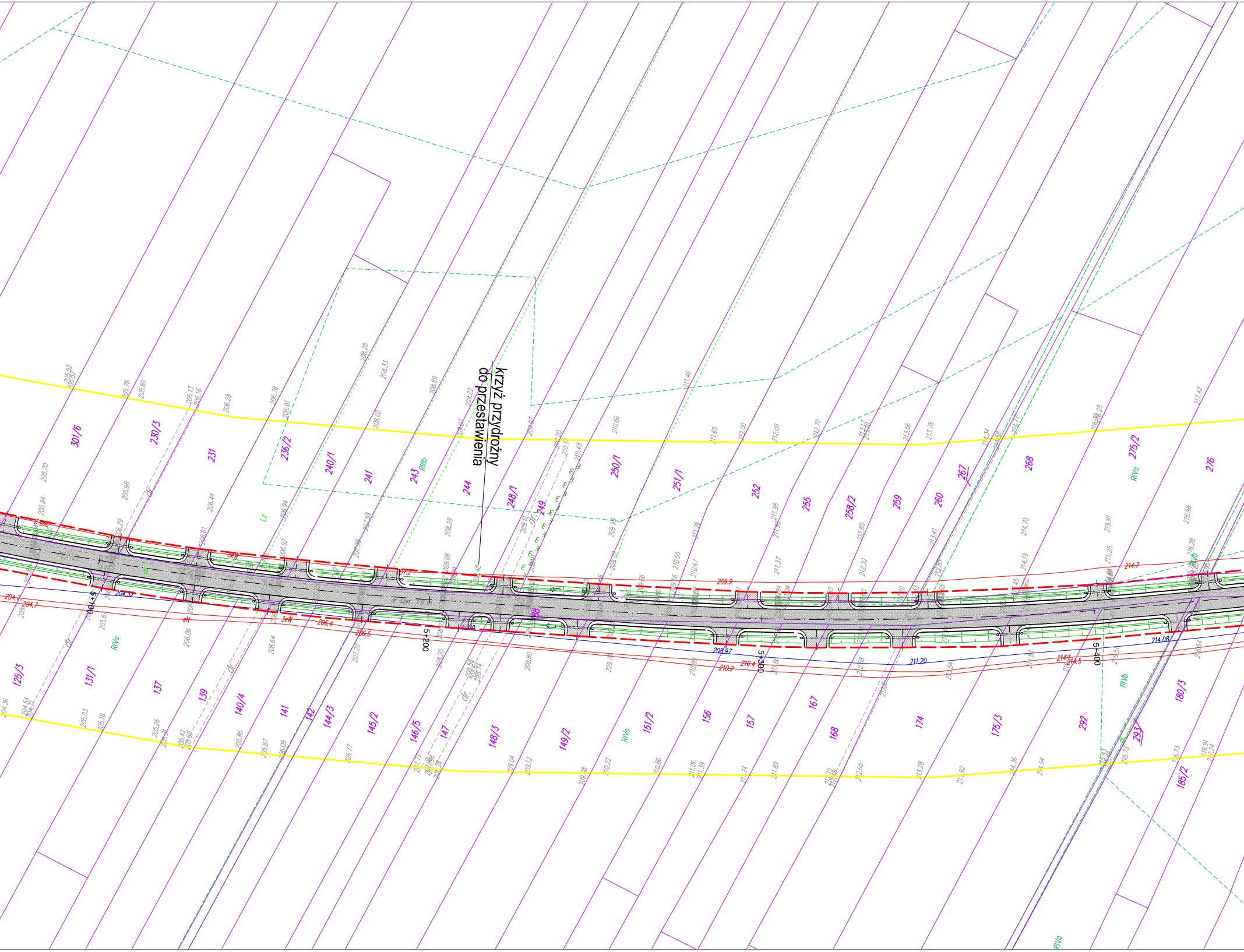
krzyż przydrożny
do przestawienia
5+100
5+200
5+300
5+400
dr. szer. 7,0 m
301/6
230/3
231
236/2
240/1
241
243
244
248/1
249
250/1
251/1
252
255
258/2
259
260
267
268
275/2
276
125/3
131/1
137
139
140/4
141
142
144/3
145/2
146/5
147
148/3
149/2
151/2
156
157
167
168
174
175/3
292
293
180/3
185/2
RIIIb
RIVa
RIVb
Lz
dr.
3eW
eN
204.7
206.4
206.5
209.9
210.2
210.4
214.5
214.7
204.32
208.97
211.20
214.06

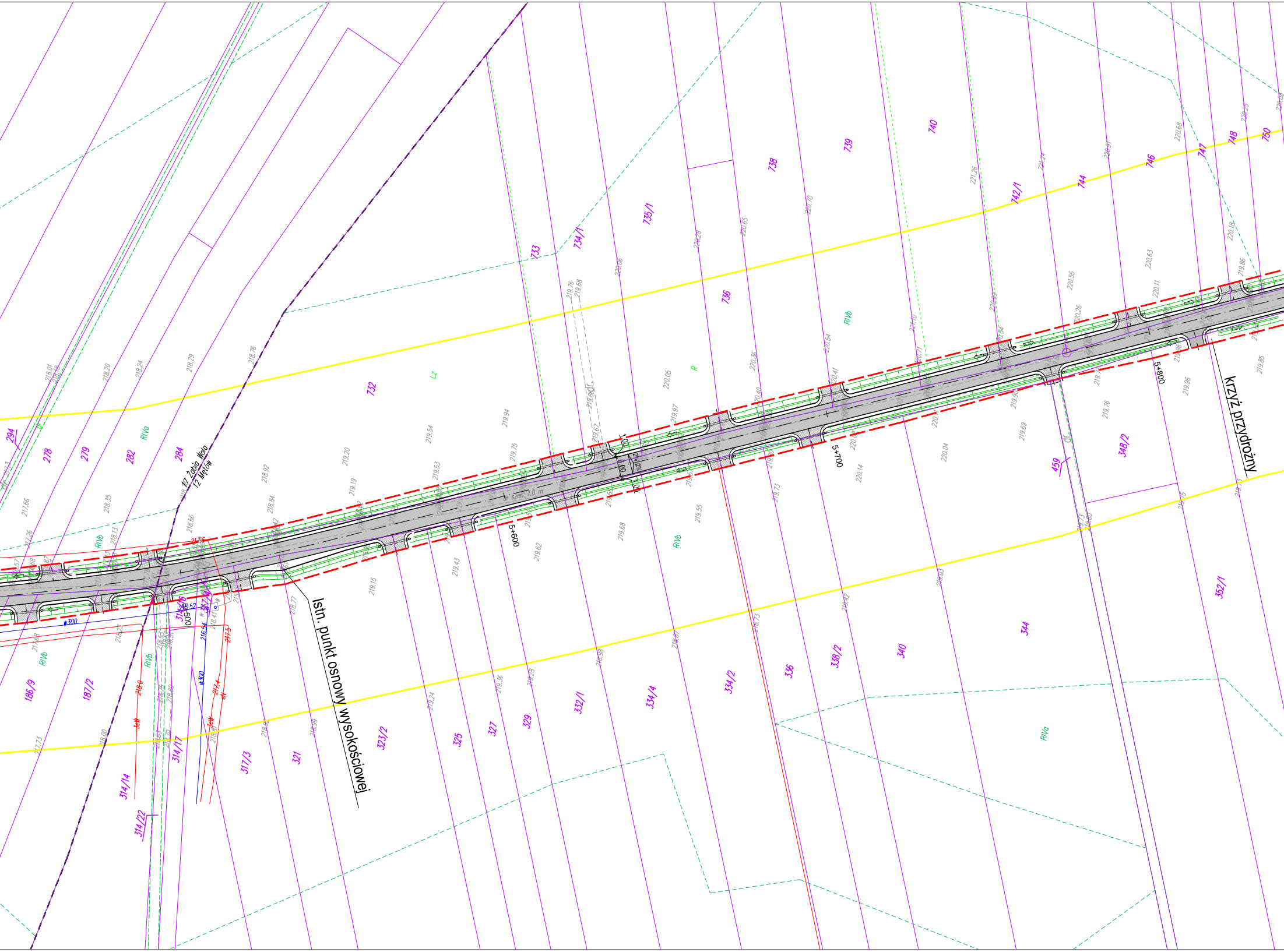

Istn. punkt osnowy wysokościowej
krzyż przydrożny
5+500
5+600
5+700
5+800
294
278
279
282
284
732
733
734/1
735/1
736
738
739
740
742/1
744
746
747
748
750
186/9
187/2
314/14
314/22
314/17
317/3
321
323/2
325
327
329
332/1
334/4
334/2
336
338/2
340
344
348/2
352/1
459
RIVa
RIVb
Lz
R

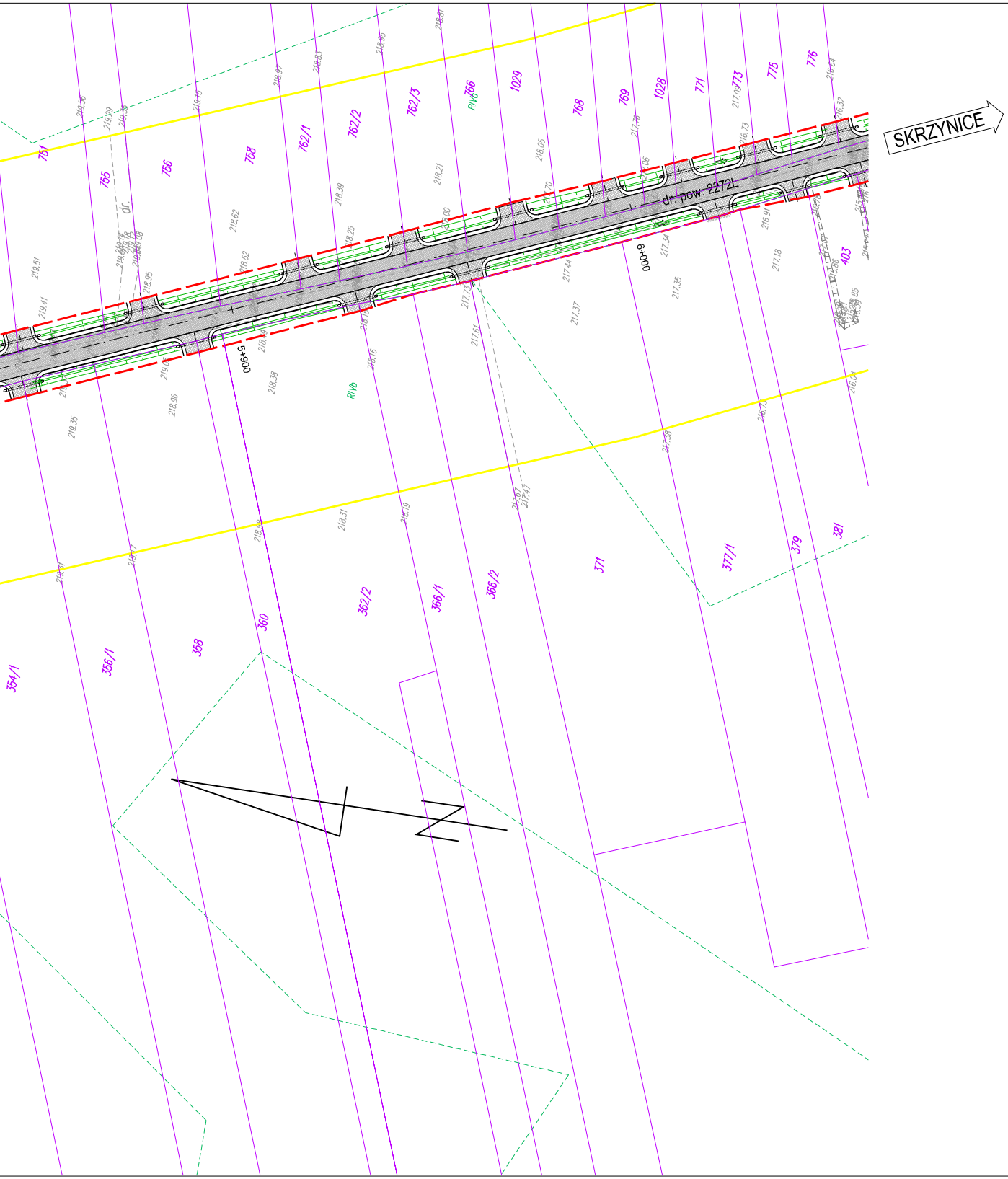
SKRZYNICE
dr. pow. 2272L
5+900
6+000
761
755
756
758
762/1
762/2
762/3
766
1029
768
769
1028
771
773
775
776
403
dr.
RIVb
RIVb
354/1
356/1
358
360
362/2
366/1
366/2
371
377/1
379
381

LEGENDA:

🟥 — —	projektowane linie rozgraniczające
123/2	numery i granice istniejących działek
▨	proj. nawierzchnia bitumiczna jezdni i zjazdów
🟨	proj. nawierzchnia chodników z kostki betonowej 6 cm
🟫	proj. nawierzchnia zjazdów i zatok autobusowych z kostki bet. 8 cm
═	proj. rowy przydrożne

Inwestor:

ZARZĄD POWIATU W LUBLINIE
20-074 Lublin, ul. Spokojna 9

Zamawiający:

Zarząd Dróg Powiatowych w Lublinie z/s w Bełżycach
24-200 Bełżyce, ul. Żeromskiego 3

Autor:

SPÓŁKA Z O.O.
DrogMost LUBELSKI

PRACOWNIA PROJEKTOWA
20-469 Lublin
ul. Wrotkowska 1b
tel./fax (81) 743 94 00

Rok Założenia 1988

www.drogmost.lublin.pl
e-mail:projektanci@drogmost.lublin.pl

Zadanie

Budowa drogi powiatowej nr 2272L Lublin - Głusk - Skrzynice - Chmiel - Krzczonów - Sobieska Wola - dr. woj. nr 837 na odcinku Dominów - Skrzynice od km 4+946 do km 9+330

Tyt. rysunku PLAN SYTUACYJNY - Gmina Głusk, Obręby: Żabia Wola, Mętów

Nr rej.:	Data:	Branża:	Stadium:	Skala:	Nr rys.:
16/15/P	04.2016	drogi	uzg.	1:1000	2.1

Funkcja	Imię i nazwisko	Nr upr.	Podpis
Projektant (branża drogowa)	mgr inż. Grzegorz Zieliński	451/Lb/2001	
Sprawdzający (branża drogowa)	inż. Stanisław Kitliński	WZDP/22/906/upr.78/75	