
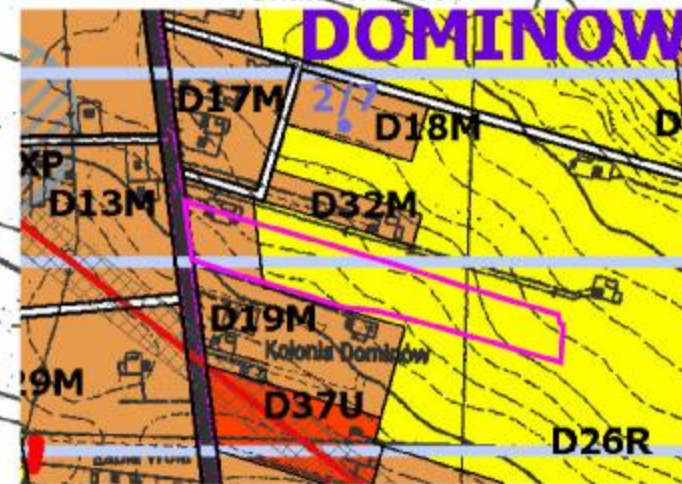


**PROGNOZA ODDZIAŁYWANIA NA ŚRODOWISKO**  
**USTALEŃ ZMIANY Miejscowego Planu Zagospodarowania Przestrzennego**  
**Gminy Głusk**  
**Dominów**

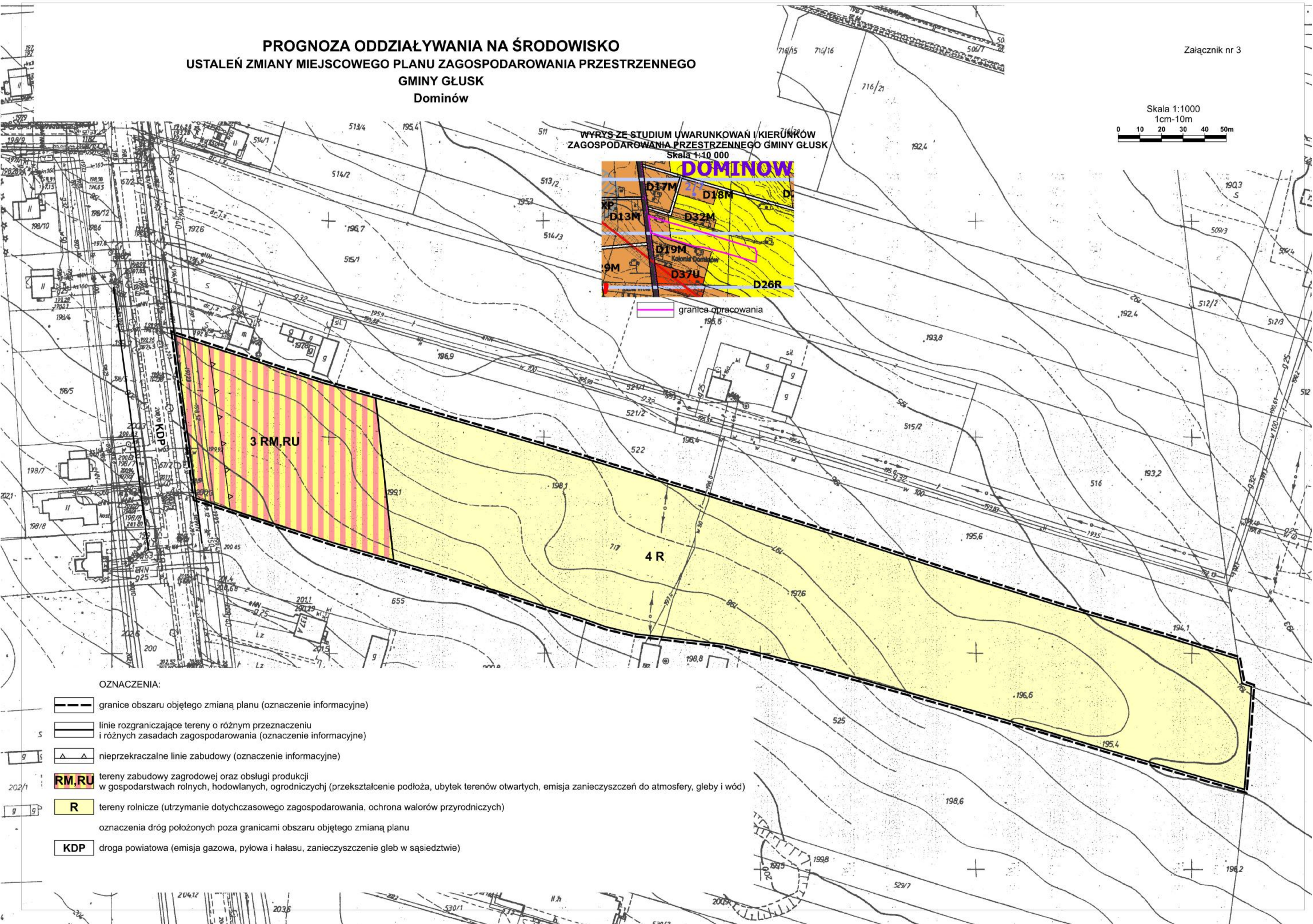
Załącznik nr 3

Skala 1:1000  
 1cm-10m  









WYRYS ZE STUDIUM UWARUNKOWAŃ I KIERUNKÓW  
 ZAGOSPODAROWANIA PRZESTRZENNEGO Gminy Głusk  
 Skala 1:10 000



 granica opracowania



**OZNACZENIA:**

-  granice obszaru objętego zmianą planu (oznaczenie informacyjne)
-  linie rozgraniczające tereny o różnym przeznaczeniu i różnych zasadach zagospodarowania (oznaczenie informacyjne)
-  nieprzekraczalne linie zabudowy (oznaczenie informacyjne)
-  **RM, RU** tereny zabudowy zagrodowej oraz obsługi produkcji w gospodarstwach rolnych, hodowlanych, ogrodniczych (przekształcenie podłoża, ubytek terenów otwartych, emisja zanieczyszczeń do atmosfery, gleby i wód)
-  **R** tereny rolnicze (utrzymanie dotychczasowego zagospodarowania, ochrona walorów przyrodniczych)
-  oznaczenia dróg położonych poza granicami obszaru objętego zmianą planu
-  **KDP** droga powiatowa (emisja gazowa, pyłowa i hałas, zanieczyszczenie gleb w sąsiedztwie)