







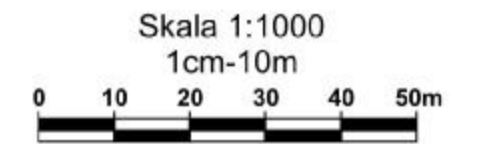


PROGNOZA ODDZIAŁYWANIA NA ŚRODOWISKO
USTALEŃ ZMIANY MIEJSCOWEGO PLANU ZAGOSPODAROWANIA PRZESTRZENNEGO
GMINY GŁUSK
 Wilczopole Kolonia

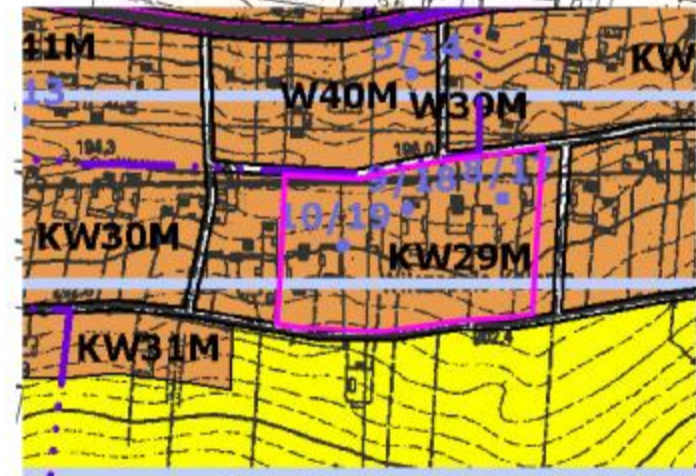
Załącznik nr 4

OZNACZENIA:

-  granice obszaru objętego zmianą planu (oznaczenie informacyjne)
-  linie rozgraniczające tereny o różnym przeznaczeniu i różnych zasadach zagospodarowania (oznaczenie informacyjne)
-  nieprzekraczalne linie zabudowy (oznaczenie informacyjne)
-  **RM** tereny zabudowy zagrodowej (przekształcenie podłoża, ubytek terenów otwartych, emisja zanieczyszczeń do atmosfery, gleby i wód)
-  stanowiska archeologiczne (ochrona wartości kulturowych)
-  oznaczenia poza granicami obszaru objętego zmianą planu
-  granice obrębów (oznaczenie informacyjne)
-  **KDG** droga gminna (emisja gazowa, pyłowa i hałasu, zanieczyszczenie gleb w sąsiedztwie)



WYRYS ZE STUDIUM UWARUNKOWAŃ I KIERUNKÓW
 ZAGOSPODAROWANIA PRZESTRZENNEGO GMINY GŁUSK
 Skala 1:10 000



granica opracowania

