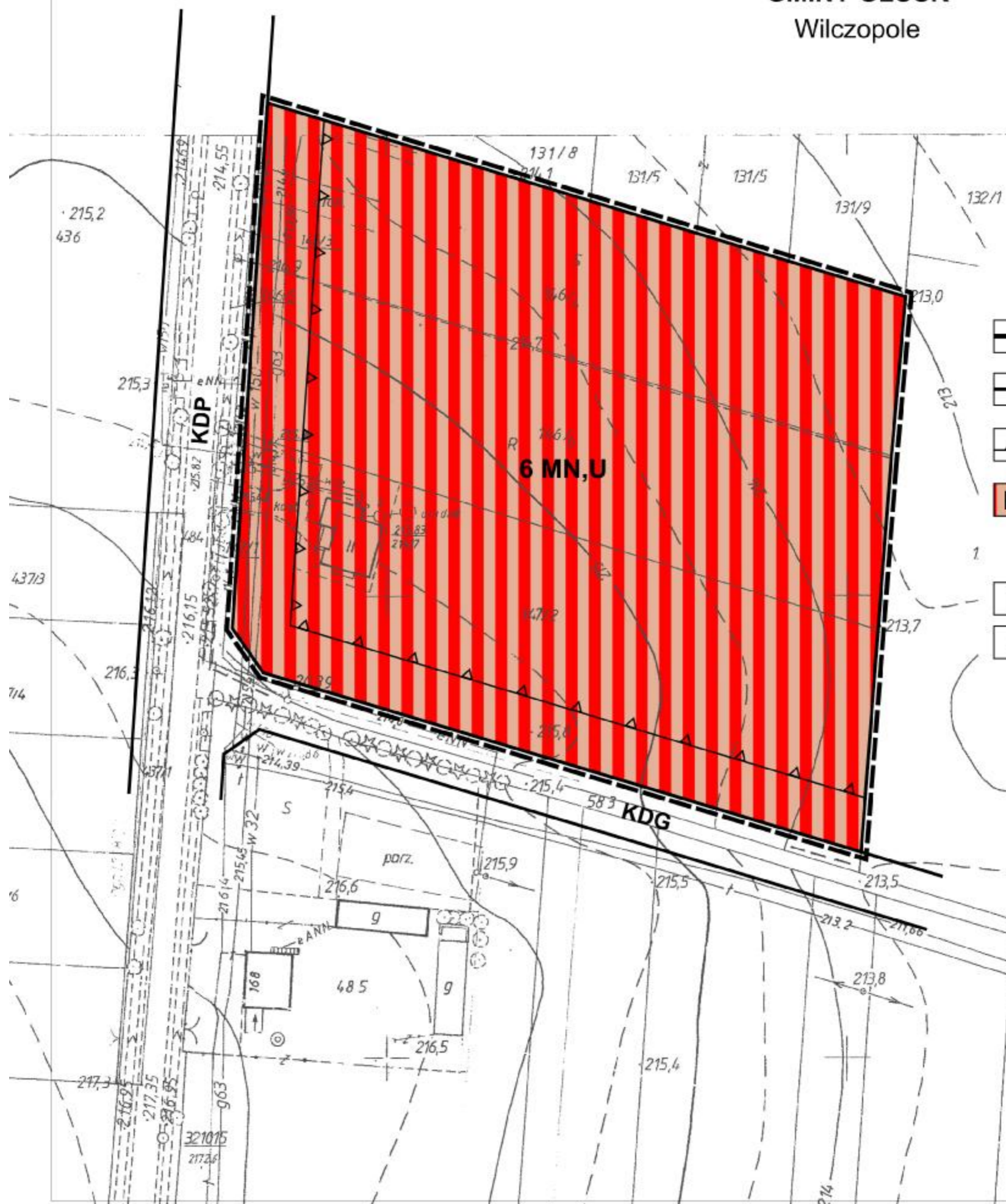










PROGNOZA ODDZIAŁYWANIA NA ŚRODOWISKO
USTALEŃ ZMIANY MIEJSCOWEGO PLANU ZAGOSPODAROWANIA PRZESTRZENNEGO
GMINY GŁUSK
 Wilczopole

Załącznik nr 5



OZNACZENIA:

-  granice obszaru objętego zmianą planu (oznaczenie informacyjne)
-  linie rozgraniczające tereny o różnym przeznaczeniu i różnych zasadach zagospodarowania (oznaczenie informacyjne)
-  nieprzekraczalne linie zabudowy (oznaczenie informacyjne)
-  **MN,U** tereny zabudowy mieszkaniowej jednorodzinnej oraz zabudowy usługowej (przekształcenie podłoża, ubytek terenów otwartych, emisja zanieczyszczeń do atmosfery, gleby i wód)
-  1 oznaczenia dróg położonych poza granicami obszaru objętego zmianą planu
-  **KDP** droga powiatowa (emisja gazowa, pyłowa i hałasu, zanieczyszczenie gleb w sąsiedztwie)
-  **KDG** droga gminna (emisja gazowa, pyłowa i hałasu, zanieczyszczenie gleb w sąsiedztwie)

WYRYS ZE STUDIUM UWARUNKOWAŃ I KIERUNKÓW ZAGOSPODAROWANIA PRZESTRZENNEGO GMINY GŁUSK
 Skala 1:10 000

