


# PROGNOZA ODDZIAŁYWANIA NA ŚRODOWISKO

## USTALEŃ ZMIANY Miejscowego Planu Zagospodarowania Przestrzennego









Załącznik nr 7

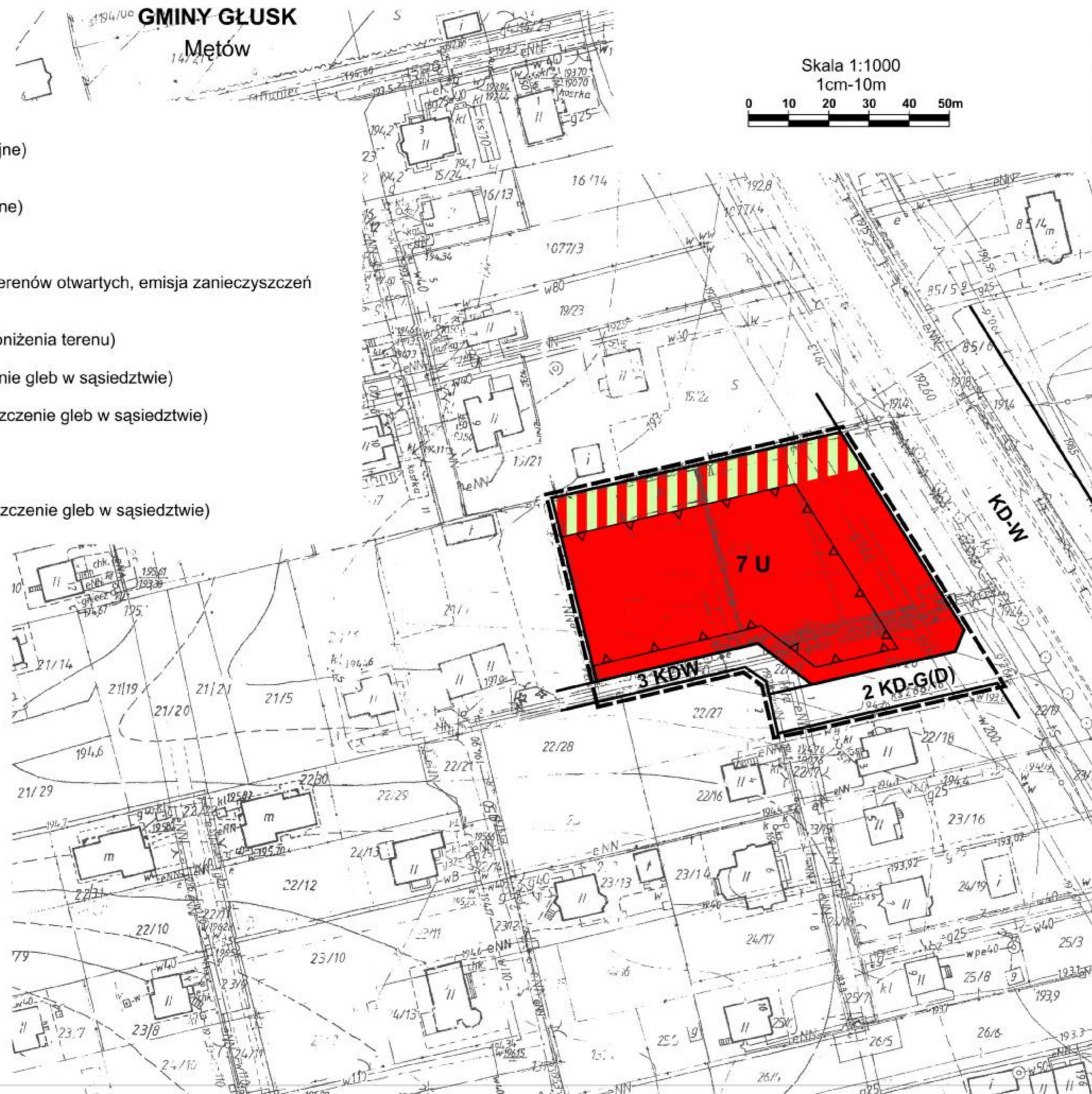
GMINY GŁUSK  
Metów

Skala 1:1000  
1cm=10m



### OZNACZENIA:

-  granice obszaru objętego zmianą planu (oznaczenie informacyjne)
-  linie rozgraniczające tereny o różnym przeznaczeniu i różnych zasadach zagospodarowania (oznaczenie informacyjne)
-  nieprzekraczalne linie zabudowy (oznaczenie informacyjne)
-  tereny zabudowy usługowej (przekształcenie podłoża, ubytek terenów otwartych, emisja zanieczyszczeń do atmosfery, gleby i wód)
-  tereny zieleni na działkach budowlanych (ochrona lokalnego obniżenia terenu)
-  droga gminna (emisja gazowa, pyłowa i hałasu, zanieczyszczenie gleb w sąsiedztwie)
-  droga wewnętrzna (emisja gazowa, pyłowa i hałasu, zanieczyszczenie gleb w sąsiedztwie)
- oznaczenia dróg położonych poza granicami obszaru objętego zmianą planu
-  droga wojewódzka (emisja gazowa, pyłowa i hałasu, zanieczyszczenie gleb w sąsiedztwie)



### WYRYS ZE STUDIUM UWARUNKOWAŃ I KIERUNKÓW ZAGOSPODAROWANIA PRZESTRZENNEGO GMINY GŁUSK

Skala 1:10 000



 granica opracowania