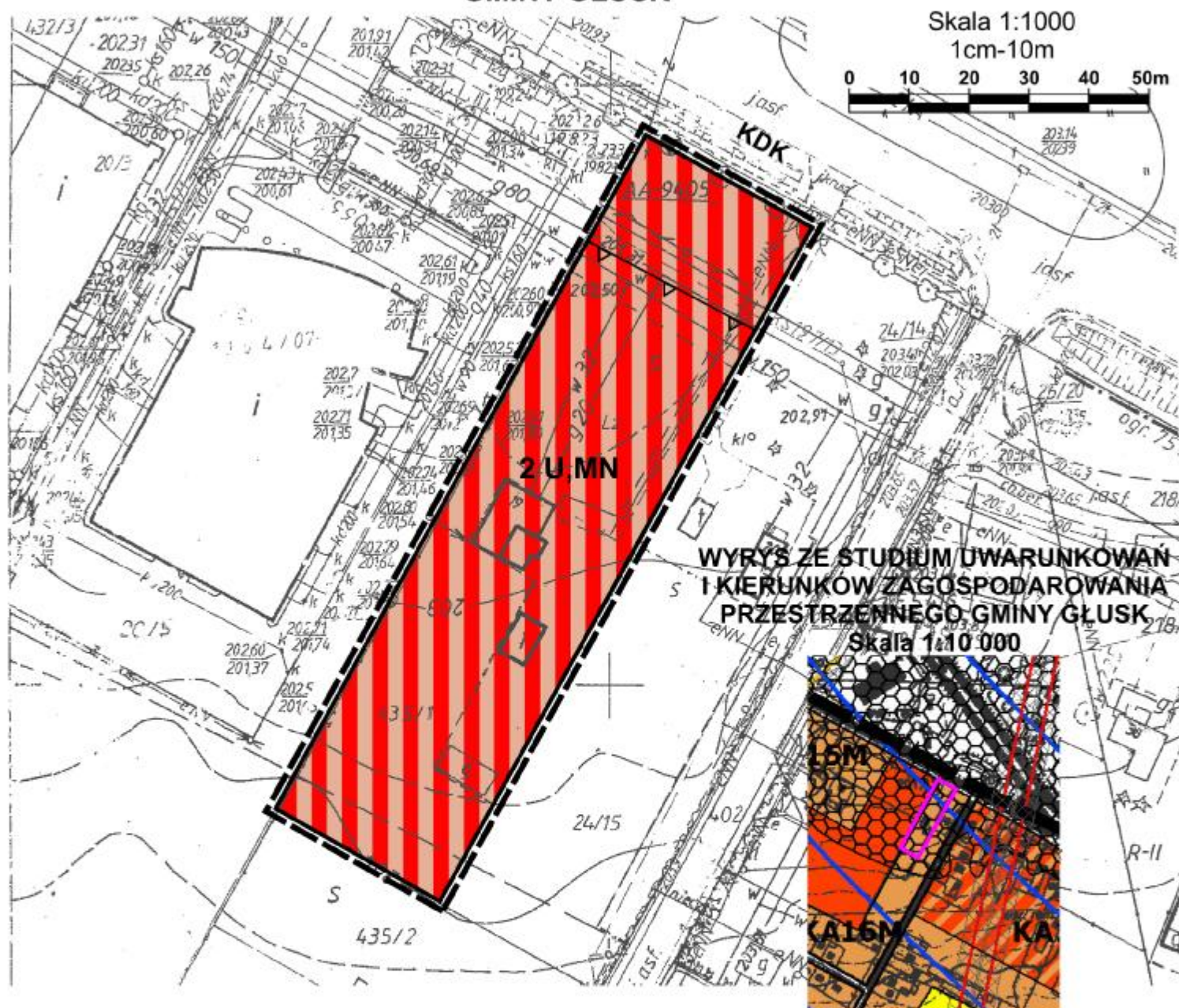








PROGNOZA ODDZIAŁYWANIA NA ŚRODOWISKO

Załącznik nr 2

USTALEŃ MIEJSCOWEGO PLANU ZAGOSPODAROWANIA PRZESTRZENNEGO GMINY GŁUSK



OZNACZENIA:

-  granice obszaru objętego planem (oznaczenie informacyjne)
-  linie rozgraniczające tereny o różnym przeznaczeniu i różnych zasadach zagospodarowania (oznaczenie informacyjne)
-  nieprzekraczalne linie zabudowy (oznaczenie informacyjne)
-  **U, MN** tereny zabudowy usługowej oraz zabudowy mieszkaniowej jednorodzinnej (przekształcenie podłoża, ubytek terenów otwartych, emisja zanieczyszczeń do atmosfery, gleby i wód)
-  oznaczenia dróg położonych poza granicami obszaru objętego planem
-  **KDK** droga krajowa klasy S - ekspresowa (emisja gazowa, pyłowa i hałasu, zanieczyszczenie gleb w sąsiedztwie)